

## ITINÉRAIRE HORAIRE

7ème étape : CHAMPAGNOLE > LE CHINAILLON - LE GRAND-BORNAND




Samedi 17 août 2024

Distance : 166,5 km

KILOMETRES		HORAIRE							
à parcourir	parcourus	ITINERAIRE				Caravane publicitaire	36 km/h	34 km/h	32 km/h
<b>FRANCE</b>									
<b>JURA (39)</b>									
		<b>VC</b>	<b>CHAMPAGNOLE (VC-D127)</b>	<i>Départ fictif</i>	08:30	10:30	10:30	10:30	
		D127	SYAM (D127-D279)						
<b>166.4</b>	<b>0</b>	<b>D279</b>	<b>CHAMPAGNOLE</b>	<i>Départ réel</i> ▶	08:50	10:50	10:50	10:50	
165	1.4		Carrefour D279-N5		08:53	10:52	10:52	10:53	
162.2	4.2	N5	Pont-De-La-Chaux (CHAUX-DES-CROTENAY)		08:59	10:57	10:57	10:58	
161.2	5.2		Passage à niveau : Passage à niveau N° 17		09:01	10:59	10:59	11:00	
152.6	13.8		SAINT-LAURENT-EN-GRANDVAUX (N5-D678-D437)		09:21	11:13	11:14	11:16	
151.7	14.7	D437	Passage à niveau : Passage à niveau N° 27		09:22	11:14	11:16	11:17	
134	32.4		LA RIXOUSE		10:02	11:44	11:47	11:51	
124.7	41.7		SAINT-CLAUDE (D437-D436-D124)		10:23	11:59	12:04	12:08	
123.6	42.8		Passage à niveau : Passage à niveau N° 56		10:25	12:01	12:05	12:10	
<b>108.6</b>	<b>57.8</b>	<b>D124</b>	<b>Col de la Croix de la Serra</b>	①	10:58	12:26	12:32	12:38	
<b>AIN (01)</b>									
104.4	62	D33	BELLEYDOUX		11:08	12:33	12:39	12:46	
94.3	72.1		SAINT-GERMAIN-DE-JOUX		11:30	12:50	12:57	13:05	
93.5	72.9		Carrefour D33-D1084		11:32	12:51	12:59	13:07	
89.9	76.5	D1084	Passage à niveau : Passage à niveau N° 67		11:40	12:57	13:05	13:13	
87.6	78.8		Châtillon-En-Michaille (VALSERHÔNE)		11:45	13:01	13:09	13:18	
82.8	83.6		Bellegarde-Sur-Valserine (VALSERHÔNE) (D1084-VC-D1508)		11:56	13:09	13:17	13:27	
81.9	84.5		Carrefour D1084-D1508		11:58	13:11	13:19	13:28	
<b>HAUTE-SAVOIE (74)</b>									
<b>78.4</b>	<b>88</b>	<b>D1508</b>	<b>Côte de Bois d'Arlod</b>	④	12:05	13:17	13:25	13:35	
<b>77.9</b>	<b>88.5</b>		<b>GRAND BUISSON</b>	⏮	12:07	13:17	13:26	13:36	
71.7	94.7		VANZY		12:20	13:28	13:37	13:47	
69.6	96.8		Mons		12:25	13:31	13:41	13:51	
66.4	100		FRANGY (D1508-D992-VC-D1508)		12:32	13:37	13:46	13:57	
<b>65.8</b>	<b>100.6</b>		<b>FRANGY</b>	€	12:33	13:38	13:47	13:59	
60.1	106.3		Bonlieu (SALLENÔVES) (D1508-D27-D2)		12:46	13:47	13:57	14:09	
57	109.4	D2	Les Pratz (CERCIER)		12:53	13:52	14:03	14:15	
<b>55.4</b>	<b>111</b>		<b>Côte de Cercier</b>	③	12:57	13:55	14:06	14:18	
48.3	118.1		Col de Mallebranche - Alt. 702m		13:12	14:07	14:18	14:31	
47.6	118.8		ALLONZIER-LA-CAILLE (D2-D1201)		13:14	14:08	14:20	14:33	
42.4	124	D1201	SAINT MARTIN BELLEVUE		13:25	14:17	14:29	14:42	
39.2	127.2		Pringy (ANNECY) (D1201-D173)		13:33	14:22	14:34	14:48	
37.9	128.5	D173	ARGONAY (D173-VC-D916)		13:35	14:24	14:37	14:51	
32.9	133.5	D916	Carrefour D916-D16		13:47	14:32	14:45	15:00	
25	141.4	D16	Carrefour D16-D909		14:04	14:46	14:59	15:15	
20.7	145.7	D909	THÔNES (D909-D12-VC-D909)		14:14	14:53	15:07	15:23	

## ITINÉRAIRE HORAIRE

### 7ème étape : CHAMPAGNOLE > LE CHINAILLON - LE GRAND-BORNAND

KILOMETRES		HORAIRES				
à parcourir	parcourus	ITINERAIRE	Caravane publicitaire	36 km/h	34 km/h	32 km/h
14.5	151.9	LES VILLARDS-SUR-THÔNES	14:27	15:03	15:18	15:35
10.8	155.6	SAINT-JEAN-DE-SIXT (D909-D4)	14:36	15:09	15:24	15:42
<b>10.4</b>	<b>156</b>	<b>Col de Saint-Jean-de-Sixt</b> 	14:37	15:10	15:25	15:42
7.8	158.6	D4 LE GRAND-BORNAND	14:42	15:14	15:30	15:47
<b>0</b>	<b>166.4</b>	<b>Montée du Chinaillon</b> 	15:00	15:27	15:43	16:02
<b>0</b>	<b>166.4</b>	<b>GRAND BORNAND - LE CHINAILLON</b> 	15:00	15:27	15:44	16:02